




Itinéraire imprimé le 09/10/2009

	<b>Départ :</b> Lausanne - Place de la Gare	<b>Temps :</b> 00h25
	<b>Arrivée :</b> Vich - Route de Luins	<b>Distance :</b> 35 km
		<b>Coût total :</b> 30.35 EUR



## Votre feuille de route

La vignette autoroutière suisse est comprise dans le coût (tarif pour 1 an).










**Départ :** Lausanne, Place de la Gare



**A Lausanne, Continuer sur :** Place de la Gare

0.2 km

**0.2 km 00h00**

- 2 Au rond-point, prendre la 2<sup>de</sup> sortie Continuer sur : **Avenue William Fraisse** 0.2 km  
0.4 km 00h01
- 3 Prendre à droite : **Chemin des Epinettes** 0.1 km  
0.5 km 00h01
- 4 Prendre **Avenue de Milan** 0.5 km  
1.1 km 00h03
- 5 Prendre à droite : **Avenue de Cour** 0.7 km  
1.8 km 00h04
- 6 Au rond-point, prendre la 3<sup>ème</sup> sortie Continuer sur : **Avenue des Figuiers** 0.5 km  
2.5 km 00h05
- 7 Continuer tout droit 0.2 km  
2.5 km 00h06
- 8  Au rond-point, prendre la 3<sup>ème</sup> sortie Continuer sur : **A1A** 4.5 km  
A1A  
7 km 00h09
- 9  Continuer sur : **A1 / E25 / E62** 27 km  
A1  
E25  
Passage à proximité de **Morges** 12 km 00h12  
 Prendre **sortie** en direction de : 34 km 00h24  
Sortie 12  
Sortie Gland  
Gland  
Begnins  
Suivre la direction : 34 km 00h24  
Begnins  
Route du Vignoble  
34 km 00h24
- 10 Prendre à droite : **Avenue du Mont Blanc** 0.1 km  
34 km 00h24
- 11 A **Scierie de Vich**, continuer 0.3 km  
Continuer sur : **Avenue du Mont Blanc** (<0.1 km)  
 Au rond-point, Route de l'Etraz, prendre la 2<sup>de</sup> sortie (0.3 km)  
Continuer sur : **Route de Begnins**  
35 km 00h24
- 12 **Entrer dans Vich** 0.4 km  
Continuer sur : **Route de Begnins** (<0.1 km)  
 Prendre à droite : **Rue du Clos de Payerne** (0.2 km)  
 Prendre à gauche : **Rue de la Dude** (<0.1 km)  
 Prendre à gauche : **Route de Luins** (<0.1 km)  
35 km 00h25

Arrivée : **Vich** Route de Luins

