



Itinéraire imprimé le 05/01/2012

[Imprimer](#)

	Départ : Lausanne - Place Saint-François	Temps : 05h47
	Arrivée : 92500 Rueil-Malmaison - 4 Rue du Gué	Distance : 554 km
		Coût total : 123.30 EUR



La vignette autoroutière suisse est comprise dans le coût (tarif pour 1 an).

NaN km



Départ: Lausanne, Place Saint-François



Sortir de Lausanne

Continuer sur : **9 / Place Saint-François**

2.5 km 00h05

Au rond-point, Avenue du Chablais, prendre la 3ème sortie: 1

Sortie de Lausanne

2.5 km 00h06



1

Continuer sur : 1

3.5 km 00h07

3

Prendre **A1A / E23**

A1A

6 km 00h08

E23

4

Prendre **A1 / E23 / E25** en direction de :

A1

E23

E23 E25 E62 A1 A9

17

ECHANGEUR D'ECUBLENS

BERN
 NEUCHÂTEL
 BESANCON
 SIMPLON
 GD-ST-BERNARD
 LAUSANNE-CRISSIER

27 km 00h21

5

Prendre à droite: **A9 / E23** en direction de :

A9

E23

E23 A9

23

ECHANGEUR D'ESSERT-PITTET

BESANCON
 VALLORBE
 ORBE

29 km 00h22



Viaduc de la Plaine de l'Orbe

31 km 00h23

Continuer sur : **A9 / E23** en direction de :

LES CLÉES

44 km 00h32



Succession de virages sur 0.9 km

44 km 00h32

6

N57

Continuer sur : **N57 / E23**

E23

44 km 00h32



Entrée sur le territoire français

Entrée sur le territoire français

45 km 00h33



Vitesse limitée à 50 km/h

46 km 00h34



Vitesse limitée à 50 km/h

46 km 00h34



Succession de virages sur 0.9 km

48 km 00h36



Vitesse limitée à 50 km/h

49 km 00h38



Vitesse limitée à 50 km/h

52 km 00h40

7

N57

Prendre à gauche: **N57 / E23**

E23



54 km 00h42



Descente dangereuse sur 0.6 km

54 km 00h42



N57 zone dangereuse (90 km/h), au niveau de Les Hôpitaux-Vieux.

59 km	00h46	 Succession de virages sur 0.8 km
59 km	00h46	 Descente dangereuse sur 0.5 km
60 km	00h47	 Vitesse limitée à 50 km/h sur 0.2 km
61 km	00h48	 Vitesse limitée à 50 km/h sur 0.4 km
62 km	00h48	 Vitesse limitée à 50 km/h
63 km	00h50	 Vitesse limitée à 50 km/h sur 0.3 km
63 km	00h51	 Vitesse limitée à 50 km/h sur 0.3 km
64 km	00h51	 Virage à droite
68 km	00h59	Traversée de Pontarlier
71 km	01h01	 Vitesse limitée à 50 km/h sur 0.2 km
78 km	01h07	 Virage à droite
81 km	01h09	 Descente dangereuse sur 1.5 km

86 km 01h13

8

E23

Continuer sur : **E23****87 km 01h14**

9

N57

Continuer sur : **N57 / E23**

E23

90 km	01h16	 Descente dangereuse sur 0.7 km
95 km	01h19	 N57 zone dangereuse (90 km/h), au niveau de Vernierfontaine.
107 km	01h29	 Virage à droite
111 km	01h31	 Descente dangereuse sur 0.8 km
119 km	01h37	 Vitesse limitée à 50 km/h
120 km	01h38	 Succession de virages sur 0.4 km
121 km	01h39	 Descente dangereuse sur 1 km
121 km	01h40	 Vitesse limitée à 50 km/h sur 0.4 km
121 km	01h40	 Succession de virages
124 km	01h42	 Vitesse limitée à 50 km/h sur 2 km
124 km	01h42	 Virage à droite

124 km 01h42

10

E23

Au rond-point, prendre la 2nde sortie: **E23****125 km 01h43**

11

D683

Au rond-point, prendre la 2nde sortie: **D683 / E23** en direction de :

E23

A36

BEURE

125 km	01h44	 Virage à droite
128 km	01h46	 Vitesse limitée à 50 km/h sur 0.8 km
129 km	01h48	 Vitesse limitée à 50 km/h

129 km 01h48

12

N273

Au rond-point, prendre la 1ère sortie: **N273 / E23** en direction de :


E23

N273 A36

DOLE

VESOUL
MONTBÉLIARD

131 km 01h49

 Vitesse limitée à 50 km/h

131 km 01h49



Traverser Besançon

132 km 01h51

 Prendre **sortie** en direction de :

DOLE
CHAUMONT

137 km 01h56

 Prendre **sortie** en direction de :

D67 A36

CHAUMONT
GRAY
AUDEUX
CHEMAUDIN

Sortie de Besançon

137 km 01h57



N173

Continuer sur : **N173**

139 km 01h58



Au rond-point, prendre la 2nde sortie: **A36 / E60** en direction de :


A36

E60

A36

DIJON
DOLE
LYON
STRASBOURG

140 km 01h59

 Besançon Ouest : Prise de ticket

140 km 01h59

Continuer sur : **A36 / E60** en direction de :

A36

PARIS
LYON
DIJON
DOLE


141 km 02h00

Vous roulez depuis environ 2 heures, pensez à faire une pause.

173 km 02h16

Passage à proximité de **Dole**

179 km 02h19

 Descente dangereuse sur 0.9 km

224 km 02h42



A proximité de **Beaune**, Continuer sur : **A31 / E17 / E21 / E60**

A31

E17

227 km 02h43











Prendre à droite: **A6 / E15** en direction de :

A6

E15

A6 E60

PARIS
AUXERRE
BEAUNE-SAINT-NICOLAS

274 km	03h07	 A6 zone dangereuse (130 km/h), au niveau de Éguilly.
341 km	03h41	 Descente dangereuse sur 0.7 km
352 km	03h47	 A6 zone dangereuse (130 km/h), au niveau de Saint-Cyr-les-Colons.
364 km	03h53	 Descente dangereuse sur 0.8 km
365 km	03h54	Passage à proximité de Auxerre
377 km	04h00	Vous roulez depuis environ 2 heures, pensez à faire une pause.
480 km	04h52	 Fleury-en-Bière : Péage : 27.00 EUR
487 km	04h55	 A6 zone dangereuse (130 km/h), au niveau de Perthes.
497 km	05h01	 A6 zone dangereuse (110 km/h), au niveau de Le Coudray-Montceaux.
503 km	05h04	Passage à proximité de Évry
513 km	05h10	 A6 zone dangereuse (110 km/h), au niveau de Savigny-sur-Orge.
521 km	05h15	

18

Prendre à droite: **A6B / E15 / E50** en direction de :

A6B
E15

A6b

LILLE
METZ
NANCY
RUNGIS
 **ORLY**
CRÉTEIL
VERSAILLES
ANTONY

524 km **05h17**

19

Prendre à droite: **A86** en direction de :**A86****N186**

ANTONY
L'HAÏ-LES-ROSES
VERSAILLES
FRESNES
CHEVILLY-LARUE

536 km	05h28	 A86 zone dangereuse (110 km/h), au niveau de Vélizy-Villacoublay.
538 km	05h29	 A proximité de Versailles , Continuer à droite: A86
538 km	05h29	Continuer sur : A86
539 km	05h31	 Vélizy : Péage : 9.00 EUR
545 km	05h35	 A86 zone dangereuse (70 km/h), au niveau de Vaucresson.
546 km	05h37	 A86 zone dangereuse (70 km/h), au niveau de La Celle-Saint-Cloud.
548 km	05h38	 A86 zone dangereuse (70 km/h), au niveau de Rueil-Malmaison.
549 km	05h39	 A86 zone dangereuse (70 km/h), au niveau de Rueil-Malmaison.
551 km	05h42	 Prendre sortie en direction de :

35**CHATOU**

RUEIL 2000

552 km 05h42



A proximité de **Rueil-Malmaison**, Prendre à droite: **Périphérique de l'Ile-De-France** en direction de :

N190

RUEIL 2000

552 km 05h42



D991

Continuer sur : **D991 / Avenue de Colmar**

552 km 05h42

**Entrer dans Rueil-Malmaison**

552 km 05h43

Prendre à droite: **D39**

553 km 05h46

Prendre à droite: **Boulevard du Gué**

554 km 05h46

Prendre à gauche: **Rue Marollet**

554 km 05h46

Prendre à droite: **Rue Jean Edeline**

554 km 05h46

Prendre à droite: **Rue de la Bénarde**

554 km 05h47

Prendre à droite: **Rue du Gué**

554 km 05h47

**Arrivée: Rueil-Malmaison, 4 Rue du Gué**[Imprimer](#)

Une fois par mois et avant tout long trajet, pensez à vérifier la pression de vos pneus à froid.