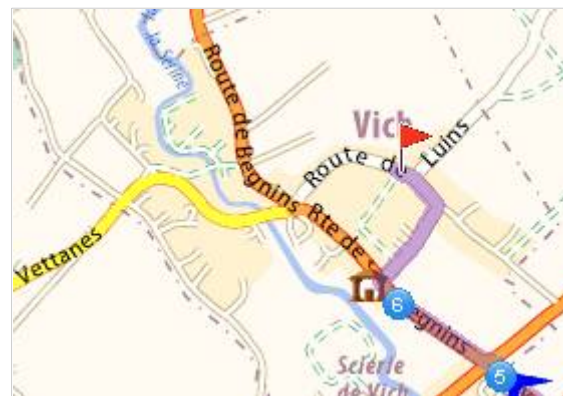






Itinéraire imprimé le 09/10/2009

	<b>Départ :</b>	<b>Genève - Genève</b>	<b>Temps : 00h25</b>
	<b>Arrivée :</b>	<b>Vich - Route de Luins</b>	<b>Distance : 30 km</b>
			<b>Coût total : 29.86 EUR</b>



## Votre feuille de route


La vignette autoroutière suisse est comprise dans le coût (tarif pour 1 an).

	<b>Départ : Genève, Genève</b>	
	<b>Sortir de Genève</b>	2.5 km

-  Continuer sur : **Place de Cornavin** (<0.1 km)
-  Prendre à gauche : **Passage des Alpes** (0.2 km)
-  Prendre à droite : **Rue de Montbrillant** (1.2 km)
- Continuer sur : **Avenue de France** (0.1 km)
- Continuer sur : **Route de Ferney** (1 km)
- Sortie de Genève

**2** Continuer sur : **Route de Ferney** 1.8 km **2.5 km 00h07**

**4.5 km 00h10**

**3**  Au rond-point, prendre la 1ère sortie Continuer sur : **A1 / E25 / E62** en direction de : 24 km

**A1**

**E25**

**E25 E62 A1**

**Lausanne**  
**Versoix**  
**Genève-Lac**

 Prendre **sortie** en direction de : 28 km 00h23

**Sortie 12**  
**Sortie Gland**  
**Gland**  
**Begnins**

**29 km 00h23**


**4** Prendre à gauche : **Avenue du Mont Blanc** en direction de : 0.2 km

**Begnins**  
**Route du Vignoble**

**29 km 00h23**

**5** A **Scierie de Vich**, continuer 0.3 km

Continuer sur : **Avenue du Mont Blanc** (<0.1 km)

 Au rond-point, Route de l'Etraz, prendre la 2nde sortie (0.3 km)

Continuer sur : **Route de Begnins**

**29 km 00h24**

**6** **Entrer dans Vich** 0.4 km


Continuer sur : **Route de Begnins** (<0.1 km)

 Prendre à droite : **Rue du Clos de Payerne** (0.2 km)

 Prendre à gauche : **Rue de la Duda** (<0.1 km)

 Prendre à gauche : **Route de Luins** (<0.1 km)

**30 km 00h24**

 **Arrivée : Vich, Route de Luins**

**30 km 00h25**