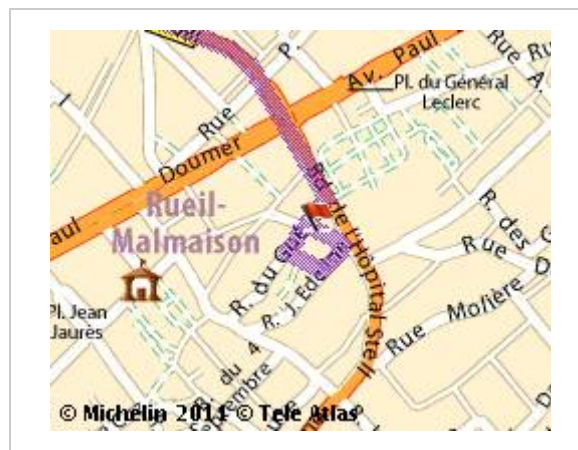




Itinéraire imprimé le 05/01/2012

[Imprimer](#)

|  |   |                                |
|--|---|--------------------------------|
|  | <b>Départ :</b> Genève - Place de Cornavin            | <b>Temps :</b> 05h13           |
|  | <b>Arrivée :</b> 92500 Rueil-Malmaison - 4 Rue du Gué | <b>Distance :</b> 556 km       |
|  |   | <b>Coût total :</b> 138.59 EUR |



La vignette autoroutière suisse est comprise dans le coût (tarif pour 1 an).

NaN km


**Départ: Genève, Place de Cornavin**

**Sortir de Genève**

 Continuer sur : **1 / Place de Cornavin**

0.1 km

 Prendre à droite: **Rue de Chantepoulet**

0.2 km







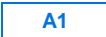





















 Prendre à gauche: **1 / Boulevard James Fazy**

0.5 km 00h01

 Prendre à droite: **Rue Albert Richard**

0.6 km 00h01

 Continuer sur : **Route du Mandement**

|               |              |   |   |
|---------------|--------------|---|---|
| 0.6 km        | 00h01        |   | Continuer sur : <b>Rue de Saint-Jean</b>                                      |
| 0.9 km        | 00h02        |   | Continuer sur : <b>Rue de Sous-Terre</b>                                      |
| 1.3 km        | 00h03        |   | Continuer sur : <b>Rue des Deux Ponts</b>                                     |
| 1.7 km        | 00h04        |   | Continuer sur : <b>Pont de Saint-Georges</b>                                  |
| 1.8 km        | 00h04        |      | Prendre à gauche: <b>Route des Jeunes</b><br>Sortie de Genève                 |
| <b>2 km</b>   | <b>00h05</b> |      | Continuer sur : <b>Voie Centrale</b>  |
| <b>3.5 km</b> | <b>00h07</b> |      | Continuer sur : <b>A1A / 1</b>  |
|               |              |      |   |
|               |              |      |   |
| <b>7.5 km</b> | <b>00h10</b> |      | Prendre <b>A1 / E25 / E62</b> en direction de :                               |
|               |              |      |   |
|               |              |      |   |
|               |              |    |   |
|               |              |    |   |
|               |              |     |   |
|               |              | <b>FRANCE</b>   |   |
|               |              | <b>PERLY</b>  |   |
|               |              | <b>PLAN-LES-OUATES</b>  |   |
|               |              | <b>ZONE INDUSTRIELLE</b>  |   |
| <b>7.5 km</b> | <b>00h10</b> |     | Continuer à gauche: <b>A1 / E25 / E62</b> en direction de :                   |
|               |              |  |   |
|               |              |  |   |
|               |              | <b>FRANCE</b>   |   |
| <b>9.5 km</b> | <b>00h12</b> |    | Continuer sur : <b>A401 / E25 / E62</b>                                       |
|               |              |    |   |
|               |              |    |   |
| <b>9.5 km</b> | <b>00h12</b> |    | <b>Entrée sur le territoire français</b><br>Entrée sur le territoire français |
| <b>10 km</b>  | <b>00h13</b> |    | Prendre à droite: <b>A40 / E21 / E62</b>                                      |
|               |              |    |   |
|               |              |    |   |
| <b>11 km</b>  | <b>00h14</b> |    | Continuer à droite: <b>A40 / E21 / E62</b> en direction de :                  |
|               |              |  |   |
|               |              |  |   |
|               |              |  |   |
|               |              | <b>SAINT-JULIEN-EN-GENEVOIS</b>   |   |
|               |              | <b>ANECY</b>  |   |
|               |              | <b>LYON</b>   |   |
|               |              | <b>DIJON</b>  |   |
|               |              | <b>PARIS</b>  |   |
| <b>12 km</b>  | <b>00h14</b> |   | Continuer <b>A40 / E21</b> en direction de :                                  |
|               |              |  |   |
|               |              |  |   |
|               |              |  |   |
|               |              | <b>ELOISE</b>   |   |
|               |              | <b>BOURG-EN-BRESSE</b>  |   |
|               |              | <b>LYON</b>   |   |
|               |              | <b>DIJON</b>  |   |
|               |              | <b>PARIS</b>  |   |

|               |              |   |
|---------------|--------------|---|
| 18 km         | 00h18        | Viry : Prise de ticket                                      |
| 27 km         | 00h22        | <b>Tunnel du Vuache</b>                                     |
| 51 km         | 00h36        | <b>Tunnel de Saint-Germain</b>                              |
| 60 km         | 00h41        | A40 zone dangereuse (110 km/h), au niveau de Les Neyrolles. |
| 63 km         | 00h43        | <b>Tunnel de Chamoise</b>                                   |
| 76 km         | 00h51        | Descente dangereuse sur 4.5 km                              |
| 110 km        | 01h09        | Passage à proximité de <b>Bourg-en-Bresse</b>               |
| <b>150 km</b> | <b>01h30</b> |   |

7

Continuer sur : **A6 / E15 / E21**

|        |       |  |
|--------|-------|--|
| 163 km | 01h37 | A6 zone dangereuse (130 km/h), au niveau de Montbellet.                              |
| 197 km | 01h54 | Passage à proximité de <b>Chalon-sur-Saône</b>                                       |
| 210 km | 02h00 | Vous roulez depuis environ 2 heures, pensez à faire une pause.                       |
| 229 km | 02h09 | A proximité de <b>Beaune</b> , Continuer à droite: <b>A6 / E15</b> en direction de : |

**A6** **E15**

**PARIS**  
**AUXERRE**  
**BEAUNE-SAINT-NICOLAS**

|               |              |   |
|---------------|--------------|---|
| 276 km        | 02h34        | A6 zone dangereuse (130 km/h), au niveau de Éguilly.              |
| 344 km        | 03h07        | Descente dangereuse sur 0.7 km                                    |
| 354 km        | 03h13        | A6 zone dangereuse (130 km/h), au niveau de Saint-Cyr-les-Colons. |
| 367 km        | 03h19        | Descente dangereuse sur 0.8 km                                    |
| 368 km        | 03h20        | Passage à proximité de <b>Auxerre</b>                             |
| 447 km        | 04h00        | Vous roulez depuis environ 2 heures, pensez à faire une pause.    |
| 483 km        | 04h18        | Fleury-en-Bière : Péage : 41.30 EUR                               |
| 489 km        | 04h21        | A6 zone dangereuse (130 km/h), au niveau de Perthes.              |
| 500 km        | 04h27        | A6 zone dangereuse (110 km/h), au niveau de Le Coudray-Montceaux. |
| 506 km        | 04h30        | Passage à proximité de <b>Évry</b>                                |
| 516 km        | 04h36        | A6 zone dangereuse (110 km/h), au niveau de Savigny-sur-Orge.     |
| <b>523 km</b> | <b>04h41</b> |   |

8

Prendre à droite: **A6B / E15 / E50** en direction de :**A6B****E15****A6b**


**LILLE**  
**METZ**  
**NANCY**  
**RUNGIS**  
 **ORLY**  
**CRÉTEIL**  
**VERSAILLES**  
**ANTONY**

**526 km** **04h43**

9

Prendre à droite: **A86** en direction de :**A86****N186**

ANTONY  
L'HAY-LES-ROSES  
VERSAILLES  
FRESNES  
CHEVILLY-LARUE

- 539 km 04h54  A86 zone dangereuse (110 km/h), au niveau de Vélizy-Villacoublay.
- 541 km 04h55  A proximité de **Versailles**, Continuer à droite: **A86**
- 541 km 04h55 Continuer sur : **A86**
- 542 km 04h57  Vélizy : Péage : 9.00 EUR
- 547 km 05h01  A86 zone dangereuse (70 km/h), au niveau de Vaucresson.
- 549 km 05h03  A86 zone dangereuse (70 km/h), au niveau de La Celle-Saint-Cloud.
- 550 km 05h04  A86 zone dangereuse (70 km/h), au niveau de RUEIL-MALMAISON.
- 552 km 05h05  A86 zone dangereuse (70 km/h), au niveau de RUEIL-MALMAISON.
- 554 km 05h08  Prendre **sortie** en direction de :

 35

CHATOU  
RUEIL 2000

554 km 05h08

10

A proximité de **Rueil-Malmaison**, Prendre à droite: **Périphérique de l'Île-De-France** en direction de :

 N190

RUEIL 2000

554 km 05h08

11







 D991

Continuer sur : **D991 / Avenue de Colmar**

554 km 05h08

12

**Entrer dans Rueil-Malmaison**

- 555 km 05h09  Prendre à droite: **D39**
- 556 km 05h12  Prendre à droite: **Boulevard du Gué**
- 556 km 05h12  Prendre à gauche: **Rue Marollet**
- 556 km 05h12  Prendre à droite: **Rue Jean Edeline**
- 556 km 05h12  Prendre à droite: **Rue de la Bénarde**
- 556 km 05h13  Prendre à droite: **Rue du Gué**
- 556 km 05h13



**Arrivée: Rueil-Malmaison, 4 Rue du Gué**

[Imprimer](#)

**Une fois par mois et avant tout long trajet, pensez à vérifier la pression de vos pneus à froid.**

